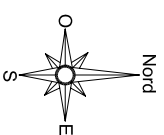
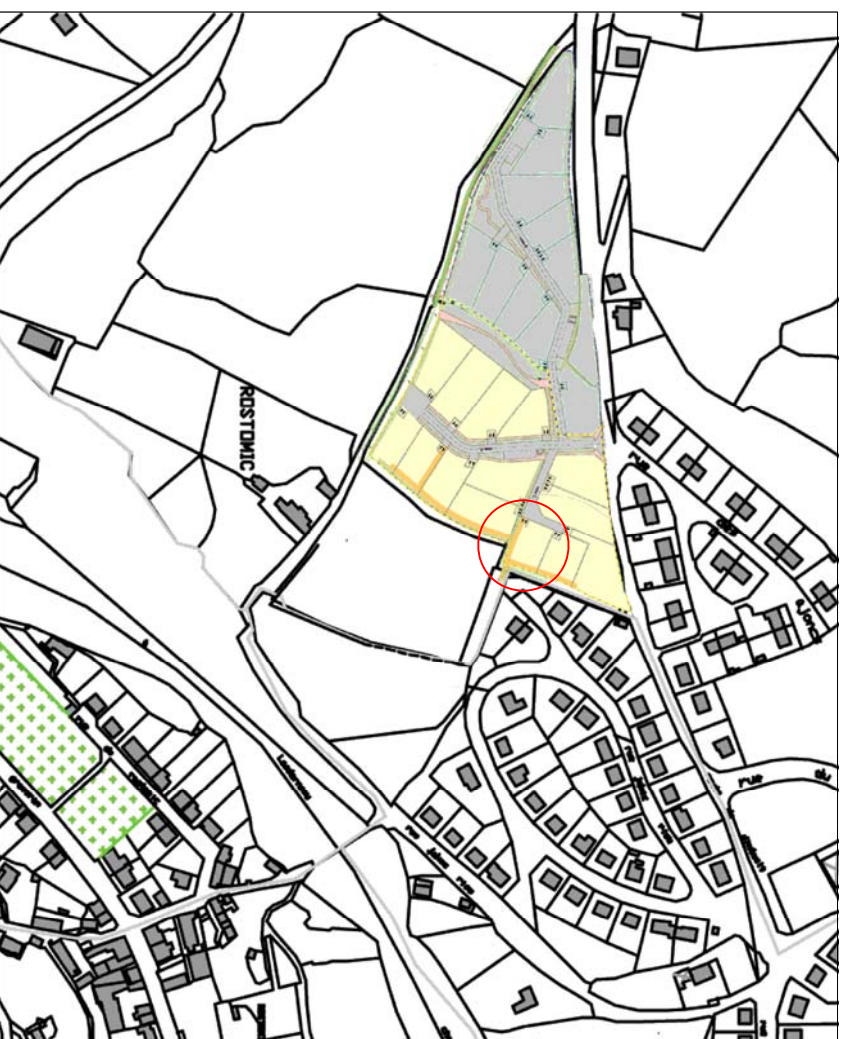


Lotissement "Les Hauts de Rostomic"

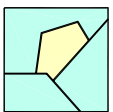
LOT n°5 Section E n°826

SURFACE REELLE : 634 m²
 Contenance cadastrale : 6a34ca

Plan de situation - Echelle : 1/5000

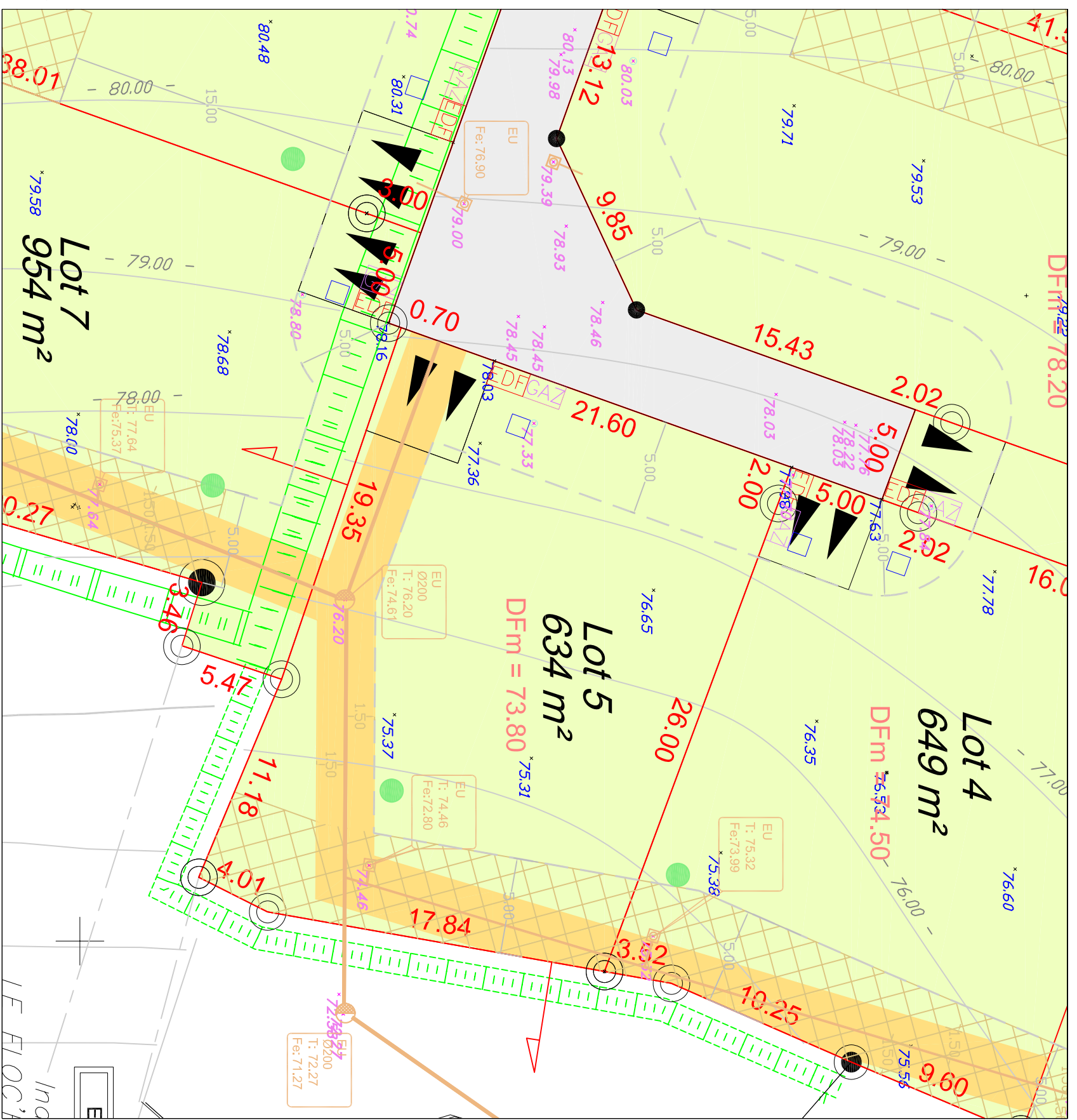


- Ancienne borne
- Nouvelle borne O.G.E. **12.68**
- Tige béton
- Piquet bois
- Cote de niveau du terrain naturel avant travaux ***91.85**
- Cote de niveau de la voirie provisoire ***92.58**
- Courbes de niveaux - 94.00 -
- Cote périmétrique. **12.68**
- Talus existant
- Entrée de lot ouverte sur le domaine public
- Zone constructible
- Zone d'implantation des annexes
- Altitude minimum de la dalle rez-de-chaussée finie **DfM = 93.30**
- Servitude de passage de réseaux d'eaux usées



CABINET ROUX JANKOWSKI
 TOPOGRAPHIE - FONCIER - URBANISME - EXPERTISES - DAO
 10, quai Carnot - 29150 CHATEAULIN
 TEL: 02 98 86 34 46 - FAX : 02 98 86 51 81

GEOMETRES-EXPERTS ASSOCIES



- Coffret EDF
- Branchement AEP
- Citerneau France Télécom
- Branchement EU
- Puits d'infiltration à la charge de l'acquéreur (Diamètre 1.20 m, Profondeur 3.5 m)
- Coffret Gaz

(Les positions des coffrets, branchements et citerneaux sont mentionnées à titre indicatif.
 Les acquéreurs des lots devront vérifier leurs implantations et leurs profondeurs de raccordement.)

NOTA : Le nivellement est rattaché au N.G.F.

ECHELLE : 1/250

Dressé le 28/10/08
 Dossier n° CH 1968